

Paltamon palvelu- ja osoitekartta

Taustalla näkyy Paltamon kunnan kartta.

Karttaa pystyy liikuttamaan hiirellä sekä tarkentamaan karttaa lähemmäksi tai kauemmaksi.

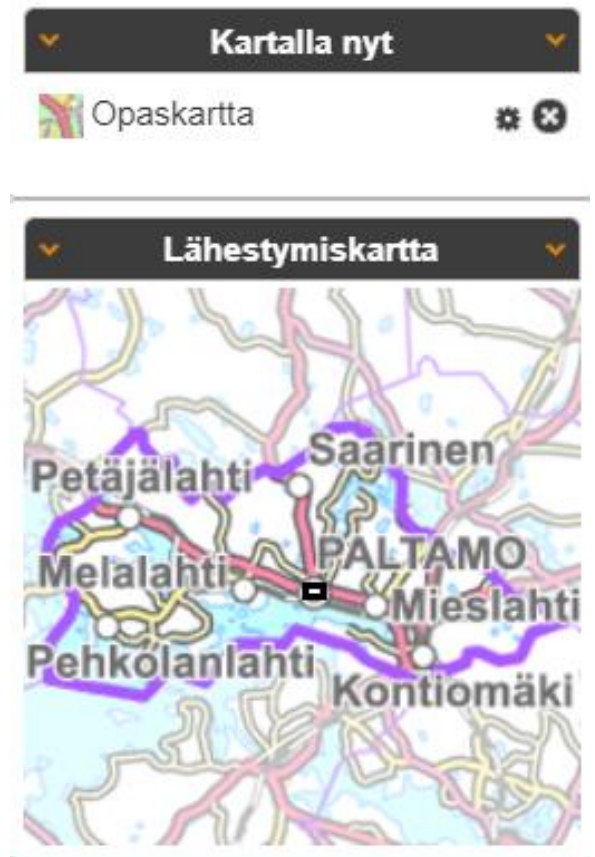


Karttatyökaluilla voit mitata matkaa ja pinta-alaa, poimimaan koordinaatteja ja tulostamaan kartasta kuvaruutukopioita.

Vasemmassa reunassa olevilla valintaruuduilla (Aineistot) voit valita haluamasi karttapohjan sekä Kaavoitus, Palvelut, Tie- ja katunimet valintasi mukaan.

Oikeassa reunassa näkyy mitkä valinnat ovat aktiivisia (Kartalla nyt) sekä Lähestymiskartasta pääset nopeasti siirtymään alueesta toiseen (Kontiomäki, Paltamon KK, Melalahti jne.)

- ▼ Aineistot ▼
- ▼ Kartat
- Opaskartta
 - Maastokartta, Maanmittauslaitos
 - Taustakartta, Maanmittauslaitos
 - Ilmakuva, Maanmittauslaitos
- ▼ Kaavoitus
- Asemakaavayhdistelmä
 - Ranta-asetmakaavayhdistelmä
 - Rantakaavarajat ja -määräykset (20)
 - Yleiskaavayhdistelmä
 - Yleiskaavarajat ja -määräykset (4)
- ▶ Palvelut (91)
- ▼ Tie- ja katunimet
- Tienimihakemisto (334)
- ▼ Linkit
- [Paltamon kunta](#)
 - [Karttatiimi](#)



Kaavoitus

- Asemakaavayhdistelmä (näet asemakaavat: Kirkonkylä ja Kontiomäki)
- Ranta-asemakaavayhdistelmä (näet ranta-asemakaavat)
- Rantakaavarajat- ja määräykset (ohjelma piirtää ranta-asemakaavojen rajat; kun klikkaat rajaa hiirellä ohjelma esittää kaavaan liittyvät kartat ja määräykset). Saat myös kaikki tähän liittyvät kaavat näkymään kun painat suluissa olevaa numeroa
- Yleiskaavayhdistelmä (näet yleiskaavat)
- Yleiskaavarajat- ja määräykset (ohjelma piirtää yleiskaavojen rajat; kun klikkaat rajaa hiirellä ohjelma esittää kaavaan liittyvät kartat ja määräykset). Saat myös kaikki tähän liittyvät kaavat näkymään kun painat suluissa olevaa numeroa

Salmenniemen ranta-asemakaava  muutos

[Kaavakartta »](#)

[Kaavamääräykset A4 »](#)



Palvelut














Valitse haluamasi palvelu.

- Merkit tulevat karttaan näkyviin

vaihtoehtoisesti paina palvelun perässä olevaa numeroa (sulkeissa)




Palvelut (91)

-  Virastot ja laitokset (8)
-  Liikenne (5)
-  Terveyspalvelut (4)
-  Koulut (6)
-  Päiväkodit (4)
-  Liikunta- ja ulkoiluapaikat (19)
-  Retkeily- ja taukopaikat (16)
-  Uimarannat (8)
-  Kulttuuri ja vapaa-aika (4)
-  Seurakunnat (6)
-  Ravintolat (2)
-  Majoituspalvelut (1)
-  Muut palvelut (8)




Tie- ja katunimet

▼ Tie- ja katunimet

✓  Tienimihakemisto (334)

Paina tienimihakemiston perässä olevaa numeroa (sulkeissa)

Voit valita haluamasi tien klikkaamalla sitä. Kartta siirtyy oikeaan paikkaan.

 Tienimihakemisto (334)  
Ahteentie >
Ahvenjärventie >
Ainolanrannantie >
Alanteenlahdentie >
Albatrossi >
Alilantie >
Annilantie >
Antinlahdentie >
Antinmäentie >
Anttilanniementie >
Asematie, Kirkonkylä >
Asematie, Kontiomäki >
Aukiotie >
Autioniementie >
Birdiekuja >
Bogikuja >
Bunkkerikuja >
Eaglekuja >

Voit hakea myös yksittäistä tietä hakutoiminnolla

 
 Hakutulokset 